



ЦЕНТР ПРОТИМІННОЇ ДІЯЛЬНОСТІ

ЗАТВЕРДЖУЮ

Начальник Центру протимінної діяльності
полковник Євгеній БІРЮКОВ

« 03 » * 02 20 25 р.

ІНСТРУКЦІЯ

щодо планування виконання процесів протимінної діяльності сертифікованими
операторами протимінної діяльності

Розробник:

Відділ планування, організації та координації
заходів протимінної діяльності Центру протимінної діяльності

Чернігів
2025

« 02 »	Підг.
законів	№ 18
« 03 »	02 2025
Центр протимінної діяльності	

Вступ

Ця інструкція надає сертифікованому оператору протимінної діяльності (далі – оператор ПМД) керівництво щодо процедури внутрішнього планування, організації та координації діяльності оператора ПМД, оформлення та подання заявок на початок або продовження здійснення процесів протимінної діяльності в територіальних громадах на деокупованих територіях України.

Центр протимінної діяльності відповідно до Національних стандартів ДСТУ 8820:2023 «Протимінна діяльність. Процеси управління. Основні положення», ДСТУ 8820-1:2023 «Протимінна діяльність. Процеси управління. Частина 1. Система управління якістю» та ДСТУ 8820-3:2024 «Протимінна діяльність. Процеси управління. Частина 3. Система управління інформацією» розробляє форми заявок, планів, звітів інших документів що затверджуються секретаріатом Національного органу з питань протимінної діяльності, які необхідно використовувати оператору протимінної діяльності.

Для документообігу щодо процесів протимінної діяльності використовуються електронні та паперові форми.

В Україні, для виконання процесів протимінної діяльності, використовується Національна база даних - IMSMA Core.

IMSMA Core надає основний пакет інформації для планування, аналізу та координації процесів протимінної діяльності, які проводяться в Україні. Зазначена база даних є зберігачем усієї офіційної документації, що стосується процесів протимінної діяльності в Україні.

Паперові документи, відповідно до Національного стандарту ДСТУ 8820-3:2024 «Протимінна діяльність. Процеси управління. Частина 3. Система управління інформацією» зберігаються в Центрі протимінної діяльності тому оператори, які надсилають документи в паперовому вигляді, мають бути з супровідним листом де вказують перелік наданих документів.

При поданні заявок, листів, планів оператор ПМД має забезпечити, щоб ці документи були викладені державною мовою (з можливим дублюванням англійською) та точними, чіткими, зрозумілими. Слід уникати використання неоднозначних термінів або скорочень.

Оператор протимінної діяльності має забезпечити дотримання встановлених термінів подачі документів.

Умовні скорочення

ВНП – вибухонебезпечні предмети;
ЗТ – забруднена територія;
ІЗТ – імовірно забруднена територія;
НОПМД – національний орган з питань протимінної діяльності;
НТО – нетехнічне обстеження;
ОВА – обласна військова адміністрація;
Оператор ПМД – оператор протимінної діяльності;
ОРВБД – очищення району ведення бойових дій;
ПМД – протимінна діяльність;
СУПМД – система управління інформацією протимінної діяльності;
Секретаріат НОПМД – секретаріат національного органу з питань протимінної діяльності;
ТО – технічне обстеження;
УПМД – управління інформацією протимінної діяльності;
ЦГР – центр гуманітарного розмінування;
ЦПМД – центр протимінної діяльності.

I Етап – повідомлення про отримання організацією статусу оператора протимінної діяльності.

1. Після завершення сертифікації процесів протимінної діяльності та отримання сертифіката відповідності, оператор протимінної діяльності (далі - оператор ПМД) надсилає офіційного листа до Центру протимінної діяльності (далі - ЦПМД) щодо готовності до виконання процесів протимінної діяльності (додаток 1). Лист надсилається на електронну адресу ЦПМД [ukr ma center@dsst.gov.ua](mailto:ukr_ma_center@dsst.gov.ua) за підписом керівника організації та вихідним реєстраційним номером.

1.1 В листі потрібно вказати:

- перелік процесів протимінної діяльності, на які отримано сертифікацію;
- відомості про ресурси та спроможності оператора ПМД виконувати процеси протимінної діяльності (кількість кваліфікованого персоналу, кількість груп за процесами ПМД, обладнання, технічні засоби тощо);
- відомості про логістичні можливості, територіальне розташування оператора ПМД, пріоритетні економічні/інфраструктурні сфери для виконання процесів ПМД, побажання фінансових донорів щодо територіальних громад тощо;
- форма власності/діяльності оператора ПМД (прибуткова, не прибуткова, державна, іноземна, благодійна тощо);
- контактна особа (контактний телефон, ел.пошта);
- дата готовності розпочати виконання процеси протимінної діяльності.

оператор протимінної діяльності (далі - оператор ПМД) надсилає офіційного листа до Центру протимінної діяльності (далі - ЦПМД) щодо готовності до виконання процесів протимінної діяльності (додаток 1). Лист надсилається на електронну адресу ЦПМД ukr ma center@dsst.gov.ua за підписом керівника організації та вихідним реєстраційним номером.

II Етап – погодження територіальних громад для здійснення процесів ПМД з секретаріатом Національного органу з питань протимінної діяльності.

2. Після отримання офіційного листа від оператора протимінної діяльності щодо сертифікації процесів протимінної діяльності, отримання сертифіката відповідності та готовності до виконання процесів, ЦПМД проводить детальний аналіз та планування здійснення процесів, з урахуванням заявлених спроможностей оператора ПМД та потреб територіальних громад.

2.1. ЦПМД вносить пропозиції до секретаріату Національного органу з питань протимінної діяльності щодо змін та доповнень до «Плану виконання заходів гуманітарного розмінування деокупованих територій України» на поточний рік. Після погодження та затвердження секретаріатом Національного органу з питань протимінної діяльності, пропозицій діяльності оператора ПМД, ЦПМД закріплює

територіальні громади, де оператор ПМД буде здійснювати процеси протимінної діяльності та надсилає офіційного листа до оператора ПМД щодо внесення змін до «Плану виконання заходів гуманітарного розмінування деокупованих територій України» та закріплення за територіальними громадами на деокупованих територіях України.

ЦПМД відображає завдання, операторів ПМД у веб-додату «Планування НТО. NTS Planning.» в базі даних IMSMA Core.

* за операторами ПМД прибуткової форми власності (комерційні), які проводять гуманітарне розмінування за рахунок коштів, отриманих від замовника або державного бюджету за проведення відповідних процесів ПМД, територіальна громада не закріплюється.

III Етап – надання заявки до Центру протимінної діяльності на отримання розпорядження на організацію практичного виконання процесів протимінної діяльності.

3. Для виконання процесів НТО, ІНРМ оператор ПМД після проведення кабінетного дослідження, внутрішнього планування та аналізу своїх спроможностей та/або оформленням договору про надання послуг за гуманітарне розмінування, надсилає до ЦПМД за встановленою формою заявку на отримання розпорядження начальника ЦПМД про організацію виконання процесів гуманітарного розмінування (додаток 2) не пізніше, ніж за 10 календарних днів до дня, з якого оператор ПМД має намір розпочати виконання відповідних процесів. В заявці потрібно вказати:

- повну назву адміністративно-територіальної одиниці де планується виконання процесів (територіальна громада, район, область);
- номер та назва ділянки IMSMA ID (для повторного НТО);
- кількість груп (за кожним процесом ПМД);
- кількість персоналу (посада та ПІБ);
- перелік транспортних засобів (марка ТЗ, реєстраційний номер ТЗ);
- перелік основного обладнання;
- контактна особа за напрямком процесу (контактний телефон, ел.пошта).

3.1. Для операторів ПМД які планують виконувати процес локального/цільового НТО додатково потрібно надати:

- ділянки відображені в KML/SHP форматі;
- копію договору укладеного між оператором ПМД та землевласником/землекористувачем (з урахуванням обов'язкових пунктів відповідно до міжнародного стандарту IMAS 07.20) та/або копію договору між оператором ПМД та Центром гуманітарного розмінування у відповідно до "Порядку використання коштів, передбачених у державному бюджеті для здійснення компенсації витрат за гуманітарне розмінування земель сільськогосподарського призначення", затвердженого постановою Кабінету Міністрів України від 12 березня 2024 р. № 284.

3.2. Також оператор ПМД організовує взаємодію з місцевими органами влади (ОВА) та органами місцевого самоврядування Оператор ПМД, у відповідності до ДСТУ 8820:2023 “Протимінна діяльність. Процеси управління. Основні положення”, не пізніше, ніж за 10 календарних днів до дня, з якого він має намір розпочати виконання процесів ПМД на території відповідної ОТГ, надсилає на адресу такої ОТГ та ОВА повідомлення (в довільній формі) про початок виконання таких процесів з метою забезпечення участі громади на відповідних етапах їх виконання.

3.3. Про відсутність можливості здійснення процесів ПМД на територіях, які визначені у розпорядженні ЦПМД (погіршення безпекової ситуації), оператор ПМД письмово повідомляє ЦПМД з метою здійснення перерозподілу територій та видачі нового розпорядження на організацію виконання процесів гуманітарного розмінування.

3.4. ЦПМД не пізніше, ніж через 5 робочих днів з моменту отримання відповідного повідомлення від оператора ПМД здійснює перерозподіл.

3.5. Після аналізу документів оператор протимінної діяльності отримує розпорядження начальника ЦПМД на організацію виконання процесів гуманітарного розмінування.

3.6 Для виконання процесів ТО, розмінування (розмінування в ручну, ОРВБД, застосування кінологічних розрахунків МРС, розмінування з використанням машин і механізмів, розмінування акваторій) Перед початком проведення розмінування/очищення на кожну ділянку окремо, на підставі звіту по імовірно забрудненій території/забрудненій території (Hazard Area Report), оператор ПМД не пізніше, ніж за 10 календарних днів до дня, з якого має намір розпочати організацію виконання відповідних процесів надає до ЦПМД наступний перелік документів за встановленими формами:

3.7. Заявку на отримання розпорядження начальника ЦПМД на організацію виконання процесів гуманітарного розмінування (додаток 3). В заявці потрібно вказати:

- повну назву адміністративно-територіальної одиниці де планується виконання процесів (територіальна громада, район, область);
- номер та назва ділянки (IMSMA ID);
- процес та спосіб розмінування;
- кількість груп (за процесами ПМД);
- кількість персоналу (посада та ПІБ);
- перелік транспортних засобів (марка ТЗ, реєстраційний номер ТЗ);
- перелік основного обладнання;
- контактна особа за напрямком процесу (контактний телефон, ел.пошта).

3.8. План операцій з технічного обстеження/розмінування (додаток 4). План має містити докладні відомості щодо запланованих процесів розмінування на визначеній ділянці, а саме:

- загальна інформація про ділянку (IMSMA ID, назва, площа та місцезнаходження, оператор ПМД що виконує розмінування, початок робіт та очікувана тривалість робіт, задіяні ресурси тощо);
- інформація про найближчий медзаклад для евакуації потерпілих (повна адреса, номер телефону, відстань та час в дорозі);
- інформація про полігон;
- інформація про розмінування (імовірний та підозрюваний тип пристрою, заплановані методи очистки, власні методи оператора, пояснення до кожного методу розмінування тощо);
- заплановані методи розмінування згідно ДСТУ;
- інформація про виконавця (ім'я, прізвище, посада виконавця плану та того хто його затвердив), поправки, які будуть вноситись в ході робіт по розблокуванню території, інші відомості.

3.9. Для операторів ПМД прибуткової форми власності (комерційних) на процеси ТО, розмінування додатково потрібно надати:

- ділянки відображені в KML/SHP форматі;
- копію договору укладеного між оператором ПМД та землевласником/землекористувачем (з урахуванням обов'язкових пунктів відповідно до міжнародного стандарту IMAS 07.20) та/або копію договору між оператором ПМД та Центром гуманітарного розмінування у відповідно до "Порядку використання коштів, передбачених у державному бюджеті для здійснення компенсації витрат за гуманітарне розмінування земель сільськогосподарського призначення", затвердженого постановою Кабінету Міністрів України від 12 березня 2024 р. № 284.

3.10. Також оператор ПМД відповідно до пункту 6 частини 1 статті 22 Закону України "Про протимінну діяльність в Україні" організовує взаємодію, з місцевими органами влади (ОВА) та органами місцевого самоврядування та узгоджують проведення операцій з розмінування на відповідній території шляхом підтвердження актуальності та пріоритетності виконання операції з розмінування на визначеній ІЗТ/ЗТ, з урахуванням Плану виконання заходів гуманітарного розмінування деокупованих територій України на рік та цільового призначення земельної ділянки, виходячи з поточної ситуації та потреб ОВА відповідно до Методичних рекомендацій «Порядок взаємодії операторів протимінної діяльності з Центром протимінної діяльності та обласними військовими адміністраціями» від 31.01.2025 № 17.

3.11. Після аналізу документів оператор протимінної діяльності отримує розпорядження начальника ЦПМД на організацію виконання процесів гуманітарного розмінування.

IV Етап – отримання розпорядження начальника Центру протимінної діяльності на організацію виконання процесів гуманітарного розмінування.

4. ЦПМД, не пізніше ніж через 7 робочих днів з моменту отримання Заявки видає оператору ПМД розпорядження начальника Центру протимінної діяльності «Про організацію здійснення процесів гуманітарного розмінування оператором протимінної діяльності», в якому визначає персонал задіяний в процесах, обладнання, порядок взаємодії з іншими суб'єктами протимінної діяльності, географічну інформацію щодо місця виконання процесів, терміни, а також порядок звітування.

4.1 При видачі розпорядження начальника Центру протимінної діяльності на організацію виконання процесів гуманітарного розмінування можуть визначатися окремі особливості виконання процесів з урахуванням аналітичних даних щодо інцидентів з ВВП серед населення (окрім випадків, що стосуються порушення заходів безпеки), концентрації в одному місці оперативних викликів на виявлені ВВП, тощо.

4.2. Особливості виконання завдання визначаються у формі, яка встановлюється ЦПМД самостійно в кожному конкретному випадку.

4.3. Якщо ЦПМД отримано повідомлення про готовність до виконання Плану від кількох операторів ПМД щодо одних і тих же територій (у тому числі – територій, які перетинаються частково), рішення про вибір оператора ПМД, якому буде видано розпорядження щодо таких територій приймається ЦПМД з урахуванням того, що переваги надаються оператору ПМД, повідомлення від якого надійшло першим.

4.4. Виконання заходів з гуманітарного розмінування операторами ПМД на територіях, що розміщуються в межах 20 км від лінії бойового зіткнення та/або державного кордону, які не є урядовими операторами ПМД, заборонено.

4.5. Розпорядження начальника Центру протимінної діяльності про організацію виконання процесів гуманітарного розмінування є підставою для виконання зазначених процесів, виданням внутрішніх наказів в організації, організацією взаємодії з місцевими органами влади (ОВА) та органами місцевого самоврядування, переміщення персоналу по деокупованим територіям тощо.

4.6. Після отримання розпорядження начальника Центру протимінної діяльності на організацію виконання процесів протимінної діяльності оператор ПМД розпочинає свою діяльність не раніше та не пізніше дати вказаної в розпорядженні. Подальшу діяльність оператор ПМД, відображає в базі даних IMSMA Core відповідно до інструкції сертифікованим операторам протимінної діяльності щодо подання звітності до Центру протимінної діяльності від 10.04.2024 року №116.

5. Планування


5.1. Детальне планування, організація, координація та аналіз здійснення заходів протимінної діяльності, вдосконалення управління орієнтованого на досягнення кінцевого результату, відповідно до сертифікованих процесів, оператором ПМД проводиться щоденно.

5.2. Попереднє планування щодо операційної активності та спроможності, оператора ПМД протягом наступного тижня, за сертифікованими процесами надається ЦПМД до 16.00 годин кожного четверга


(додаток 5):

- НТО/ІНРМ - вказати територіальну громаду, назву населеного пункту, кількість груп що буде залучено, кількість персоналу;
- ТО/розмінування (в ручну, ОРВБД, з використанням кінологічних розрахунків МРС та з використанням машин і механізмів) по кожній ділянці окремо - вказати номер ділянки ІMSMA ID та її назва, кількість груп, кількість особового складу, прогрес робіт у відсотках/метрах кв.

Тимчасово виконуючий обов'язки
начальника відділу планування, організації та координації заходів протимінної
діяльності Центру протимінної діяльності
підполковник



Павло ВОЗНЮК



ЗРАЗОК ДОДАТОК 1

**ГРОМАДСЬКА СПІЛКА
«ДОНАТ ПАС ГРУП»**
вул. Шота Руставелі, буд. 112, поверх 9, м. Київ,
Україна, 01111
Тел. (+380) 99-990-99-85 e-mail:
zrazok@meta.ua

**Начальнику Центру протимінної діяльності
полковнику Бірюкову Євгенію Михайловичу**

**Вих.№ 0111/033
від 03.02.2025**

Громадська Спілка «ДОНАТ ПАС ГРУП»

Повідомляємо, що громадська спілка «ДОНАТ ПАС ГРУП» отримала 19 грудня 2024 року сертифікати відповідності процесів протимінної діяльності:

- нетехнічне обстеження - сертифікат № 002 19 грудня 2024 року;
- технічне обстеження - сертифікат № 003 19 грудня 2024 року;
- інформування населення про ризики, пов'язані з мінами та вибухонебезпечними залишками війни - сертифікат № 004 від 19 грудня 2024 року.

Виданих Органом сертифікації Центру розмінування військової частини А2641 та готова негайно розпочати роботи згідно отриманих сертифікатів.

Враховуючи вище зазначене просимо Вас визначити та закріпити за ГС «ДОНАТ ПАС ГРУП» територіальні громади для виконання процесів протимінної діяльності як оператора протимінної діяльності, у прийнятті Вашого рішення просимо враховувати наявні ресурси та спроможності, а також територіальне місце розташування ГС «ДОНАТ ПАС ГРУП» яка знаходиться в м. Херсон.

Контактна особа для організації взаємодії- *посада, прізвище, ім'я по батькові та актуальний контактний номер телефону.*

У додатках надаємо інформацію щодо спроможностей громадської спілки «ДОНАТ ПАС ГРУП».

Голова Громадської Спілки
«ДОНАТ ПАС ГРУП»


(підпис)

Прізвище, ім'я по батькові

Довідково:

«ДОНАТ ПАС ГРУП» була створена наприкінці 2022 року в результаті ініціатив двох організацій: неприбуткової організації SEVEN Group та української громадської організації «Фонд розмінування».

«ДОНАТ ПАС ГРУП» має на меті розмінування/очищення земель с/г призначення від вибухонебезпечних предметів в результаті російської агресії в Україні.



**ГРОМАДСЬКА СПІЛКА
«ДОНАТ ПАС ГРУП»**
вул. Шота Руставелі, буд. 112, поверх 9, м. Київ,
Україна, 01111
Тел. (+380) 99-990-99-85 e-mail:
zrazok@meta.ua

СПИСОК

персоналу, майна та обладнання який буде задіяний в здійсненні процесів протимінної діяльності

На даний час громадська спілка «ДОНАТ ПАС ГРУП» забезпечена:

Загальна кількість груп/персоналу:

№	Процес ПМД	кількість груп	всього персоналу
1	НТО	2	6
2	ТО/розмінування	3	15
3	ІНРМ	2	4

Автомобільна техніка

№ з/п	Найменування Транспортного засобу	Колір	Реєстраційний номер	Примітки
1.	Легковий автомобіль марки Nissan модель Navara TEKNA D/CAB DCI (190)	синій	СВ0808AB	Спец. автомобіль
2.	Легковий автомобіль марки VW Touareg D/CAB	червоний	СВ8818AB	Спец. автомобіль

Обладнання для пошуку

№ з/п	Найменування обладнання	Одиниця виміру	Кількість одиниць	Термін експлуатації
1.	Детектор CEIA	шт.	1	1 рік з моменту отримання ліцензії
2.	Портативний детектор Garret <i>Garret Handheld Detector</i>	шт.	1	1 рік з моменту отримання ліцензії

Комунікаційне, навігаційне та інформаційне обладнання

№ з/п	Найменування обладнання	Одиниця виміру	Кількість одиниць	Термін експлуатації
1.	Портативна морська водонепроникна радія Icom M25 <i>Waterproof Handheld VHF Marine Radio</i>	шт.	4	1 рік з моменту отримання ліцензії
2.	Багатоцільовий GPS-Навігатор <i>Garmin eTrex 32x GPS Unit</i>	шт.	1	1 рік з моменту отримання ліцензії

Засоби індивідуального захисту

№ з/п	Найменування обладнання	Одиниця виміру	Кількість одиниць	Термін експлуатації
1.	Балістичний шолом і козирок <i>Ballistic Helmet & Visor</i>	шт.	4	1 рік з моменту отримання ліцензії

Медичне обладнання

№ з/п	Найменування обладнання	Одиниця виміру	Кількість одиниць	Термін експлуатації
1.	Індивідуальна аптечка: джгут і травматична пов'язка <i>Individual First Aid kit (IFAK): Tourniquet & Trauma Bandage</i>	шт.	10	1 рік з моменту отримання ліцензії
2.	Повний набір для підтримки життєдіяльності при травмуванні <i>Battle / Trauma Life Support Kit: Complete</i>	шт.	1	1 рік з моменту отримання ліцензії

Інструменти для знешкодження вибухонебезпечних предметів і допоміжні засоби

№ з/п	Найменування обладнання	Одиниця виміру	Кількість одиниць	Термін експлуатації
1.	Надлегкий набір для розмітки периметра <i>Lightweight Perimeter Marking Kit</i>	шт.	2	1 рік з моменту отримання ліцензії
2.	Маркери-шпильки білого кольору <i>Pin Marker(s) White</i>	шт.	250	1 рік з моменту отримання ліцензії

Маркування і допоміжні предмети

№ з/п	Найменування обладнання	Одиниця виміру	Кількість одиниць	Термін експлуатації
1.	Маркувальна стрічка для мінного поля у рулоні <i>Mine Tape Rolls</i>	шт.	10	1 рік з моменту отримання ліцензії
2.	Вказівник «Обережно, міни!» <i>UXO / Mine Danger Signs</i>	шт.	50	1 рік з моменту отримання ліцензії


Примітка:

Цей заявлений перелік обладнання є достатнім для здійснення заходів ПМД, протягом 1 року.

Голова Спілки
03.02.2025 р.

(підпис)

Прізвище, ім'я по батькові



ЗРАЗОК ДОДАТОК 2

**ГРОМАДСЬКА СПІЛКА
«ДОНАТ ПАС ГРУП»**
вул. Шота Руставелі, буд. 112, офіс 17, м. Київ,
Україна, 01111
Тел. (+380) 99-990-99-85 e-mail:
zrazok@meta.ua

**Вих.№ 0111/033
від 03.02.2025**

Начальнику Центру протимінної діяльності
полковнику Бірюкову Євгенію Михайловичу

З метою практичного виконання завдань передбачених в «Плані виконання заходів гуманітарного розмінування деокупованих територій України на 202__ рік», СГ «ДОНАТ ПАС ГРУП» має намір провести процес протимінної діяльності а саме: НТО (повторного НТО ідентифікаційний номер ділянки в IMSMA НАUA23DPD20230234-XXXX) на території – Семенівської міської територіальної громади, Новгород-Сіверської району, Чернігівської області. Холминської селищної територіальної громади, Корюківського району, Чернігівської області. Запланований початок робіт з **13.02.2025**.

Персонал який буде задіяний для виконання процесу протимінної діяльності з НТО:
Група НТО №1 (вказати повний перелік задіяного о/с, їх посади)

№	ППП	Посада
1.	<i>Прізвище, ім'я по батькові</i>	– Керівник групи;
2.	<i>Прізвище, ім'я по батькові</i>	– Фахівець з надання інформації;
3.	<i>Прізвище, ім'я по батькові</i>	– Фахівець з надання інформації;
4.	<i>Прізвище, ім'я по батькові</i>	– Фахівець з надання інформації.

Група буде пересуватися на автомобілях: (надати перелік транспортних засобів)

марка ТЗ	реєстраційний номер
«Renault Duster»	AA 1111 AA

Перелік основного обладнання:


1. GPS навігатори – 2 од;
2. Компаси – 1 од;
3. Лазерні далекоміри – 1 од;
4. Квадрокоптери DJI Mavic 2 Pro – 2 од.

Контактна особа щодо координації запланованих заходів (Прізвище, ім'я по батькові, посада та актуальний контактний номер телефону)

Голова Спілки
03.02.2025 р.

(підпис)

Прізвище, ім'я по батькові



продовження додатку 2

**ГРОМАДСЬКА СПІЛКА
«ДОНАТ ПАС ГРУП»**
вул. Шота Руставелі, буд. 112, офіс 17, м. Київ,
Україна, 01111
Тел. (+380) 99-990-99-85 e-mail:
zrazok@meta.ua

**Вих.№ 0111/033
від 03.02.2025**

Начальнику Центру протимінної діяльності
полковнику Бірюкову Євгенію Михайловичу

З метою виконання завдань «Плану виконання заходів з гуманітарного розмінування деокупованих територій України на 202__ рік», СГ «ДОНАТ ПАС ГРУП» має намір провести процес протимінної діяльності а саме: ІНРМ на ділянках (крім місць розташування підрозділів Сил оборони України та елементів системи інженерних загороджень) на території Бочечківської сільської територіальної громади, Попівської сільської територіальної громади, Дубов'язівської селищної територіальної громади, Кролевецької міських територіальних громади, Конотопського району, Сумської області. Запланований початок робіт з **13.02.2023**.

Персонал який буде задіяний для виконання процесу протимінної діяльності з ІНРМ:

Група інформування (ІНРМ):

№	ППП	Посада
1.	<i>Прізвище, ім'я по батькові</i>	– Головний керівник групи;
2.	<i>Прізвище, ім'я по батькові</i>	– Керівник групи;
3.	<i>Прізвище, ім'я по батькові</i>	– Фахівець з надання інформації;
4.	<i>Прізвище, ім'я по батькові</i>	– Фахівець з надання інформації.

Група буде пересуватися на автомобілях:


марка ТЗ	реєстраційний номер
«Renault Duster»	AA 1111 AA

Контактна особа щодо координації запланованих заходів (Прізвище, ім'я по батькові, посада та актуальний контактний номер телефону).

Голова Спілки
03.02.2025 р.

(підпис)

Прізвище, ім'я по батькові



ЗРАЗОК ДОДАТОК 3

ГРОМАДСЬКА СПІЛКА
«ДОНАТ ПАС ГРУП»

вул. Шота Руставелі, буд. 112, офіс 17, м. Київ,
Україна, 01111

Тел. (+380) 99-990-99-85 e-mail:

zrazok@meta.ua

Вих.№ 0111/033

від 03.02.2025

Начальнику Центру протимінної діяльності
полковнику Бірюкову Євгенію Михайловичу

З метою виконання завдань «Плану виконання заходів з гуманітарного розмінування деокупованих територій України на 202__ рік», СГ «ДОНАТ ПАС ГРУП» має намір провести процес протимінної діяльності а саме:

- розмінування в ручну / очищення ведення району бойових дій / розмінування акваторій;
- технічне обстеження способом розмінування в ручну (*застосування кінологічних розрахунків МРС, розмінування з використанням машин і механізмів, розмінування комбінованим способом*) на ділянці Коробочкине-1, яка знаходиться поблизу с. Коробочкине, Чкаловської селищної територіальної громади, Чугуївського району, Харківської області за звітом НТО DPD-NTS3-2023-057, ідентифікаційний номер ділянки в IMSMA НАUA23DPD20230234-XXXX. Запланований початок робіт з **13.02.2025**.

Персонал який буде задіяний для виконання процесу протимінної діяльності:

група розмінування 1:

№	ППП	Посада
1.	<i>Прізвище, ім'я по батькові</i>	– керівник команди з розмінування
2.	<i>Прізвище, ім'я по батькові</i>	– фахівець з розмінування;
3.	<i>Прізвище, ім'я по батькові</i>	– фахівець з розмінування;
4.	<i>Прізвище, ім'я по батькові</i>	– фахівець з надання інформації.
5.	<i>Прізвище, ім'я по батькові</i>	– медик

група розмінування 2:

№	ППП	Посада
1.	<i>Прізвище, ім'я по батькові</i>	– керівник команди з розмінування
2.	<i>Прізвище, ім'я по батькові</i>	– фахівець з розмінування;
3.	<i>Прізвище, ім'я по батькові</i>	– фахівець з розмінування;
4.	<i>Прізвище, ім'я по батькові</i>	– фахівець з надання інформації.
5.	<i>Прізвище, ім'я по батькові</i>	– медик

Група буде пересуватися на автомобілях:

Toyota Land Cruiser (білого кольору) AA2222OO;

Toyota Land Cruiser (білого кольору) AA3333KA;

Toyota HiLux (білого кольору) AA1212OO;

Toyota HiLux (білого кольору) AA6344TT;

Toyota HiLux (білого кольору) AA5495HH;

Toyota HiLux (білого кольору) AA8552HH;

Перелік основного обладнання:

1. Металошукачі Vallon VMH4/Ceia CMD2 - 20 шт.;
2. Рації Alfa V2 - 16 шт.;
3. GPS навігатори Garmin 66S - 4 шт.;
4. Далекоміри BUSHNELL 1800 - 4 шт.;
5. Планшети Samsung - 4 шт.;
6. Мобільні телефони Samsung - 4 шт.;
7. Маркувальні віхи - близько 10000 шт.;
8. Сумки для інструментів - 20 шт.;
9. Робочі карти - 1 шт.;
10. Папки з документами - 1 шт.;
11. ЗІЗ (захисний жилет ROFI Ravelin МК II та захисний шолом із щитком) - 24 компл.;
12. Медичні сумки - 4 шт.;
13. Ноші - 4 шт.;
14. Індивідуальні аптечки IFAK - 24 шт.;
15. Мотокоси - 4 шт.

Контактна особа щодо координації запланованих заходів (*Прізвище, ім'я по батькові, посада та актуальний контактний номер телефону*).

Голова Спілки
03.02.2023 р.

(підпис)

Прізвище, ім'я по батькові

Логотип
Оператора
ПМД /
Logotype
by operator

План операцій з ТО/Ромінування
Task clearance plan

1. Загальна інформація / General Information

1.1. Назва ділянки / Task Name:		1.2. Область / Region:	
1.3. Площа ділянки м ² / Area of the site м ² :		1.4. Район / Area:	
1.5. Дата початку / Start Date:		1.6. Територіальна громада / Local community:	
1.7. Очікувана тривалість робіт, днів / Expected Duration:		1.8. Населений пункт / Settlement:	
1.9. Номер завдання / Task ID:			
1.10. Номер завдання в системі IMSMA / IMSMA ID:			
1.11. Задіяні ресурси / Resources involved:			

2. Інформація про медзаклад / Information about the medical facility

2.1. Місцезнаходження лікарні для евакуації потерпілих /CASEVAC Hospital location:			
2.2. Номер телефона / Phone Number:			
2.3. Відстань (км) / Distance (km):		2.4. Час в дорозі (годин, хвилин) / Journey time (hours, mins):	

3. Інформація про полігон / Hazard Area Info

Історія ділянки / History of the site:

4. Інформація про розмінування / Information on demining

4.1. Імовірний тип пристрою(ів) підтверджений НТО / Expected Device
Type(s) Confirmed by NTS:

4.2. Підозрюваний тип пристрою(ів) / Suspected Device Type (s):

4.3. Заплановані методи розмінування згідно Національного Стандарту / Planned
Clearance Method according NMAS:

<input type="checkbox"/>	Розмінування вручну	Manual clearance
<input type="checkbox"/>	ОРВБД	BAC
<input type="checkbox"/>	Застосування кінологічних розрахунків МРС	Application of cynological calculations of MDD
<input type="checkbox"/>	Розмінування з використанням машин і механізмів	Demining using machines and mechanisms

4.4. Власні методи оператора / The operator's own methods

<input type="checkbox"/>		
<input type="checkbox"/>		
<input type="checkbox"/>		
<input type="checkbox"/>		
<input type="checkbox"/>		
<input type="checkbox"/>		
<input type="checkbox"/>		

4.5. Пояснення до кожного методу розмінування / Explanation for each clearance
method:

4.6. Запланований тип детектора та калібрування (яка ціль або тестовий зразок буде
використовуватись) / Planned Detector Type and calibration (what target or test piece
will be used):

4.7.	Запланована глибина розмінування з роз'ясненням / Planned Clearance Depth and explanation:
4.8.	Опишіть будь-які, складнощі для проведення розмінування ділянки (окоп, ставок, великий камінь) / Describe any difficulties clearance areas (eg. Trench or pond or large rock):
4.9.	План технічного обстеження/розмінування / Technical Survey/clearance plan:
4.10.	Опишіть доступ до ділянки (включаючи напрямки та тип дорожнього покриття). / Describe access to the area (including directions and type of road surface)
4.11.	Опишіть розміщення контрольного пункту / Describe the Access to the site (include directions and type of road surface). Describe the location of the CP:
4.12.	Опишіть як та де буде облаштована Базова лінія / Describe how and where the Baseline will be established:
4.13.	Опишіть ширину та напрямок проходів та необхідні безпечні відстані між демінерами / Describe the width and direction of clearance lanes and the required safety distance between deminers:
4.14.	Опишіть як необхідно виконувати екскавації (пошарово чи стандартно) / Describe how excavations shall be conducted (incremental or standard):
4.15.	Інші коментарі / Other remarks:

5. **План підготував / Plan Prepared By:**

П.І.Б./ Name:		Посада / Position	
Дата / Date:		Підпис / Signature:	

6. **План затверджено / Plan Approved By:**

П.І.Б. / Name:		Посада / Position	
Дата / Date:		Підпис / Signature:	

7. ПОПРАВКИ / AMENDMENTS:

(включаючи ПІБ, дату, підпис та детальні причини для внесення змін до плану операцій по розмінуванню) / (with Name, Date, Signature and detailed reason for change in clearance plan)

ДОДАТОК 5

Попереднє планування операційної активності та спроможності операторів протимінної діяльності
на період з ____ . ____ . 2025 по ____ . ____ . 2025 на деокупованих територіях України
Назва оператора ПМД (вказати)

Відповідальний за планування Прізвище, ім'я по батькові

Дата	Вид процесу (ІНRM, НТО, ТО, розмінування)	Область	Громада	Населений пункт (вказати вид – місто, село, смт)	Номер ділянки ІMSMA та її назва, прогрес робіт на початок тижня у відсотках/метрах кв. для ТО, розмінування, ОРВД	Місце проведення (для ІНRM).	Бенефіціари (з ким буде проведено); приблизна кількість охоплених інформуванням осіб(заповнюється для ІНRM)	Кількість груп / кількість фахівців, що будуть задіяні	Примітка (вказати онлайн або офлайн, кількість сесій для ІНRM, офісна робота, навчання або інші уточнення)
24.04. – 28.04.	ІНRM	Миколаївська	Горохівська	с.Горохівське с. Гребельки с. Світільня с. Жердова	Клуб, 14:00 Ліцей №4		Місцеві мешканці (30 осіб)	2/4	Офлайн
20.04 – 27.04	НТО	Сумська	Охтирська	м. Тростянець				1/4	
19.04 – 28.04	Розмінування (в ручну)	Чернігівська	Ніжинська	с.Кунашівка	Кунашівка-1 47.54%(1371м.кв.)			1/9	
24.04 – 28.04	Розмінування (ОРВД)	Чернігівська	Іванівська	с.Лукашівка	Лукашівка-1, HAUA74DG20220816- XXX 22 511 м.кв. – почищено + 2148 м. кв. – дорога, виключена територія			2/16	

СХЕМА

алгоритму дій оператора ПМД щодо початку діяльності процесів протимінної діяльності

