



## ЦЕНТР ПРОТИМІННОЇ ДІЯЛЬНОСТІ

ЗАТВЕРДЖУЮ  
Начальник Центру протимінної діяльності  
полковник *Свєтлїй БІРЮКОВ*  
« 08 » 08 2024 р.



## ІНСТРУКЦІЯ

щодо планування виконання процесів протимінної діяльності сертифікованими  
операторами протимінної діяльності

Розробник:  
Відділ планування, організації та координації  
заходів протимінної діяльності Центру протимінної діяльності

Чернігів  
2024

« 20 »	Підг.
аркушів	№ 221
« 08 »	08 2024
Центр протимінної діяльності	

## Вступ

Ця інструкція надає сертифікованому оператору протимінної діяльності (далі – оператор ПМД) керівництво щодо процедури внутрішнього планування, аналізу та координації діяльності оператора ПМД, подання заявок на початок або продовження здійснення процесів протимінної діяльності в територіальних громадах на деокупованих територіях України.

Центр протимінної діяльності відповідно до Національних стандартів ДСТУ 8820:2023 «Протимінна діяльність. Процеси управління. Основні положення.» та ДСТУ 8820-3:2024 «Протимінна діяльність. Процеси управління. Частина 3. Система управління інформацією» розробляє форми заявок, планів, звітів інших документів що затверджуються секретаріатом Національного органу з питань протимінної діяльності, які необхідно використовувати оператору протимінної діяльності.

Для документообігу щодо процесів протимінної діяльності використовуються електронні та паперові форми.

В Україні, для виконання процесів протимінної діяльності, використовується Національна база даних - IMSMA Core.

IMSMA Core надає основний пакет інформації для планування, аналізу та координації процесів протимінної діяльності, які проводяться в Україні. Зазначена база даних є зберігачем усієї офіційної документації, що стосується процесів протимінної діяльності в Україні.

Паперові документи, відповідно до Національного стандарту ДСТУ 8820-3:2024 «Протимінна діяльність. Процеси управління. Частина 3. Система управління інформацією» зберігаються в Центрі протимінної діяльності тому оператори, які надсилають документи в паперовому вигляді, мають бути з супровідним листом де вказують перелік наданих документів.

При поданні заявок, листів, планів оператор ПМД має забезпечити, щоб ці документи були викладені державною мовою (з можливим дублюванням англійською) та точними, чіткими, зрозумілими. Слід уникати використання неоднозначних термінів або скорочень.

Оператор протимінної діяльності має забезпечити дотримання встановлених термінів подачі документів.

**I Етап** – заявлення про отримання організацією статусу оператора протимінної діяльності.

Після завершення сертифікації процесів протимінної діяльності та отримання сертифіката відповідності, оператор ПМД надсилає офіційного листа до Центру протимінної діяльності (далі - ЦПМД) щодо готовності до виконання процесів протимінної діяльності (додаток 1). Лист надсилається на електронну адресу ЦПМД [ukr ma center@dsst.gov.ua](mailto:ukr_ma_center@dsst.gov.ua) за підписом керівника організації та вихідним реєстраційним номером.

В листі потрібно вказати:

- перелік процесів протимінної діяльності, на які отримано сертифікацію;
- відомості про ресурси та спроможності оператора ПМД виконувати процеси протимінної діяльності (кількість кваліфікованого персоналу, кількість груп за процесами ПМД);
- відомості про логістичні можливості, територіальне розташування оператора ПМД, пріоритетні економічні/інфраструктурні сфери для виконання процесів ПМД, побажання фінансових донорів щодо територіальних громад тощо;
- контактна особа (контактний телефон, ел.пошта);
- дата готовності розпочати виконання процеси протимінної діяльності.

**II Етап** – погодження територіальних громад з секретаріатом Національного органу з питань протимінної діяльності.

Після отримання офіційного листа від оператора ПМД щодо набирання організацією статусу оператора протимінної діяльності, та готовності до виконання процесів, ЦПМД проводить аналіз та планування, з урахуванням заявлених спроможностей. ЦПМД вносить пропозиції до секретаріату Національного органу з питань протимінної діяльності щодо змін та доповнень до «Плану виконання заходів гуманітарного розмінування деокупованих територій України» на поточний рік. Після погодження та затвердження секретаріатом Національного органу з питань протимінної діяльності, пропозицій діяльності оператора ПМД, ЦПМД закріплює територіальні громади, де оператор ПМД буде проводити процеси протимінної діяльності та надсилає офіційного листа до оператора ПМД щодо закріплення за територіальними громадами на деокупованих територіях України.

ЦПМД відображає завдання операторів ПМД на мапі «планування» в базі даних IMSMA Core.

**III Етап** – надання заявки до Центру протимінної діяльності на отримання розпорядження для початку виконання процесів протимінної діяльності.

1. Для проведення процесів НТО, ІНРМ оператор ПМД після проведення внутрішнього планування та аналізу своїх спроможностей щодо виконання процесів протимінної діяльності завчасно надсилає, але не пізніше ніж за три

робочих дні до запланованої дати початку виконання робіт, заявку до ЦПМД (додаток 2), в заявці потрібно вказати:

- повну назву адміністративно-територіальної одиниці де планується виконання процесів (територіальна громада, район, область);
- кількість груп (за кожним процесом ПМД);
- кількість персоналу (посада та ПБ);
- перелік транспортних засобів (марка ТЗ, реєстраційний номер ТЗ);
- перелік основного обладнання;
- контактна особа за напрямком процесу (контактний телефон, ел.пошта);

Для прибуткових (комерційних) операторів ПМД, на процес НТО потрібно надати:

- ділянки відображені в KML/SHP форматі та копію договору укладеного між землевласником (користувачем) та оператором ПМД з урахуванням обов'язкових пунктів відповідно до міжнародного стандарту IMAS 07.20;
- для робіт з гуманітарного розмінування, що здійснюється із залученням коштів компенсації витрат за гуманітарне розмінування земель сільськогосподарського призначення, згідно з постановою Кабінету міністрів України від 12.03.2024 року №284, копію договору укладеного між Центром гуманітарного розмінування та оператором ПМД.

Також оператор ПМД організовує взаємодію з місцевими органами влади (ОВА) або органами місцевого самоврядування та надає погодження до ЦПМД, (додаток 5), на проведення процесу НТО. В листі наводиться така інформація:

- підтвердження пріоритетності проведення процесу НТО земельних ділянок в громаді;
- інформація, щодо наявності або відсутності фактів проведення робіт з оперативного розмінування підрозділами ЗСУ, ДСНС, НГУ, ДССТ, що не є операторами протимінної діяльності, на землях сільськогосподарського призначення;
- наявність або відсутність фактів використання земельних ділянок за призначенням (обробка полів, посів культур та збирання врожаю тощо).

Після аналізу документів оператор протимінної діяльності отримує розпорядження начальника ЦПМД на виконання процесів ПМД.

**2. Для проведення ТО, розмінування** (в ручну, ОРВБД, з використанням кінологічних розрахунків МРС та з використанням машин і механізмів) Перед початком робіт з розмінування на кожен ділянку окремо, на підставі звіту по імовірно забрудненій території/забрудненій території (Hazard Area Report), оператор ПМД надає до ЦПМД, план операцій з технічного обстеження/розмінування (додаток 4). План має містити докладні відомості щодо запланованих робіт з розмінування на визначеній ділянці, а саме:

- загальна інформація про ділянку (IMSMA ID, назва, площа та місцезнаходження ІЗТ/ЗТ, організація що виконує розмінування, початок робіт та очікувана тривалість робіт),
- інформація про найближчий медзаклад для евакуації потерпілих (повна адреса, номер телефону, відстань та час в дорозі),
- інформація про полігон,
- інформація щодо розмінування (імовірний та підозрюваний тип пристрою, заплановані методи очистки, власні методи оператора, пояснення до кожного методу розмінування тощо),
- інформація про виконавця (ім'я, прізвище, посада виконавця плану та того хто його затвердив), поправки, які будуть вноситись в ході робіт по розблокуванню території.

Також оператор ПМД організовує взаємодію з місцевими органами влади (ОВА) або органами місцевого самоврядування та надає погодження до ЦПМД, (додаток 5), на кожен ділянку окремо. В листі зазначається така інформація:

- підтвердження пріоритетності проведення заходів з гуманітарного розмінування визначених земельних ділянок;
- інформація, щодо наявності або відсутності фактів проведення робіт з оперативного розмінування підрозділами ЗСУ, ДСНС, НГУ, ДССТ, що не є операторами протимінної діяльності, на землях сільськогосподарського призначення;
- наявність або відсутність фактів використання земельних ділянок за призначенням (обробка полів, посів культур, збирання врожаю, тощо).

Оператор ПМД після погодження з ЦПМД плану операцій з технічного обстеження/розмінування, з урахуванням отриманого погодження та проведення внутрішнього планування надсилає, завчасно до запланованої дати початку процесу, але не пізніше ніж за три робочих дні, заявку до ЦПМД (додаток 3) для здійснення процесу протимінної на визначених земельних ділянках та отримує розпорядження начальника ЦПМД на виконання процесу.

В заявці потрібно вказати:

- повну назву адміністративно-територіальної одиниці де планується виконання процесів (територіальна громада, район, область);
- номер та назва ділянки (IMSMA ID);
- метод розмінування;
- кількість груп (за процесами ПМД);
- кількість персоналу (посада та ПБ);
- перелік транспортних засобів (марка ТЗ, реєстраційний номер ТЗ);
- перелік основного обладнання;
- контактна особа за напрямком процесу (контактний телефон, ел.пошта).

Для прибуткових (комерційних) операторів ПМД:

- ділянки відображені в KML/SHR форматі та копію договору укладеного між землевласником (користувачем) та оператором ПМД з урахуванням обов'язкових пунктів відповідно до міжнародного стандарту IMAS 07.20;
- для робіт з гуманітарного розмінування, що здійснюється із залученням коштів компенсації витрат за гуманітарне розмінування земель сільськогосподарського призначення, згідно з постановою Кабінету міністрів України від 12.03.2024 року №284, копію договору укладеного між Центром гуманітарного розмінування та оператором ПМД.

Після аналізу документів оператор протимінної діяльності отримує розпорядження начальника ЦПМД на виконання процесів ПМД.

**IV Етап** – отримання розпорядження начальника Центру протимінної діяльності.

Розпорядження є підставою для виконання процесів протимінної діяльності оператором ПМД, виданням внутрішніх наказів в організації, вирішенням поточних питань з органами виконавчої влади та місцевого самоврядування, переміщення персоналу по деокупованим територіям тощо.

Після отримання розпорядження начальника ЦПМД на виконання заходів протимінної діяльності оператор ПМД розпочинає свою діяльність не раніше дати вказаної в розпорядженні. Подальшу діяльність оператор ПМД, відображає в Національній базі даних IMSMA Core.


### **Планування**

Планування та аналіз процесів протимінної діяльності за процесами проводиться оператором ПМД щоденно.


Попереднє планування щодо оперативної активності та спроможності, а саме де планують працювати підрозділи оператора ПМД протягом наступного тижня за напрямками надається ЦПМД до 17.00 годин кожного четверга (додаток 6):

- НТО/ІНРМ - вказати територіальну громаду, назву населеного пункту, кількість груп що буде залучено, кількість персоналу;
- ТО/розмінування (в ручну, ОРВБД, з використанням кінологічних розрахунків МРС та з використанням машин і механізмів) по кожній ділянці окремо - вказати номер ділянки IMSMA та її назва, кількість груп, кількість особового складу, прогрес робіт у відсотках/метрах кв.

Тимчасово виконуючий обов'язки  
начальника відділу планування, організації та координації заходів протимінної  
діяльності Центру протимінної діяльності  
підполковник



Павло ВОЗНЮК



ЗРАЗОК ДОДАТОК 1

**ГРОМАДСЬКА СПІЛКА  
«ДОНАТ ПАС ГРУП»**  
вул. Шота Руставелі, буд. 112, поверх 9, м. Київ,  
Україна, 01111  
Тел. (+380) 99-990-99-85 e-mail:  
[zrazok@meta.ua](mailto:zrazok@meta.ua)

**Начальнику Центру протимінної діяльності  
полковнику Бірюкову Євгенію Михайловичу**

**Вих.№ 0111/033  
від 28.08.2024**

Громадська Спілка «ДОНАТ ПАС ГРУП»

Повідомляємо, що громадська спілка «ДОНАТ ПАС ГРУП» отримала 23 травня 2023 року сертифікати відповідності процесів протимінної діяльності:

- нетехнічне обстеження - сертифікат № 002 від 23 травня 2023 року;
- технічне обстеження - сертифікат № 003 від 23 травня 2023 року;
- інформування населення про ризики, пов'язані з мінами та вибухонебезпечними залишками війни - сертифікат № 004 від 23 травня 2023 року.

Виданих Органом сертифікації Центру розмінування військової частини А2641 та готова негайно розпочати роботи згідно отриманих сертифікатів.

Враховуючи вище зазначене просимо Вас визначити та закріпити за ГС «ДОНАТ ПАС ГРУП» територіальні громади для виконання процесів протимінної діяльності як оператора протимінної діяльності, у прийнятті вашого рішення просимо враховувати наявні ресурси та спроможності, а також територіальне місце розташування ГС «ДОНАТ ПАС ГРУП» яка знаходиться в м. Херсон.

Контактна особа для організації взаємодії- *посада, прізвище, ім'я по батькові та актуальний контактний номер телефону.*

У додатках надаємо інформацію щодо спроможностей громадської спілки «ДОНАТ ПАС ГРУП».

Голова Громадської Спілки  
«ДОНАТ ПАС ГРУП»


(підпис)

*Прізвище, ім'я по батькові*

**Довідково:**

*«ДОНАТ ПАС ГРУП» була створена наприкінці 2022 року в результаті ініціатив двох організацій: неприбуткової організації SEVEN Group та української громадської організації «Фонд розмінування».*

*«ДОНАТ ПАС ГРУП» має на меті знешкодження вибухонебезпечних предметів в результаті російської агресії в Україні.*



**ГРОМАДСЬКА СПІЛКА  
«ДОНАТ ПАС ГРУП»**  
вул. Шота Руставелі, буд. 112, поверх 9, м. Київ,  
Україна, 01111  
Тел. (+380) 99-990-99-85 e-mail:  
[zrazok@meta.ua](mailto:zrazok@meta.ua)

### СПИСОК

персоналу, майна та обладнання який буде задіяний в здійсненні процесів протимінної діяльності

На даний час громадська спілка «ДОНАТ ПАС ГРУП» забезпечена:

#### **Загальна кількість груп/персоналу:**

№	Процес ПМД	кількість груп	всього персоналу
1	НТО	2	6
2	ТО/розмінування	3	15
3	ІНРМ	2	4

#### **Автомобільна техніка**

№ з/п	Найменування Транспортного засобу	Колір	Реєстраційний номер	Примітки
1.	Легковий автомобіль марки Nissan модель Navara TEKNA D/CAB DCI (190)	синій	СВ0808АВ	Спец. автомобіль
2.	Легковий автомобіль марки VW Touareg D/CAB	червоний	СВ8818АВ	Спец. автомобіль

#### **Обладнання для пошуку**

№ з/п	Найменування обладнання	Одиниця виміру	Кількість одиниць	Термін експлуатації
1.	Детектор CEIA	шт.	1	1 рік з моменту отримання ліцензії
2.	Портативний детектор Garret <i>Garret Handheld Detector</i>	шт.	1	1 рік з моменту отримання ліцензії

#### **Комунікаційне, навігаційне та інформаційне обладнання**

№ з/п	Найменування обладнання	Одиниця виміру	Кількість одиниць	Термін експлуатації
1.	Портативна морська водонепроникна радія Icom M25 <i>Waterproof Handheld VHF Marine Radio</i>	шт.	4	1 рік з моменту отримання ліцензії
2.	Багатоцільовий GPS-Навігатор <i>Garmin eTrex 32x GPS Unit</i>	шт.	1	1 рік з моменту отримання ліцензії



**Засоби індивідуального захисту**

№ з/п	Найменування обладнання	Одиниця виміру	Кількість одиниць	Термін експлуатації
1.	Балістичний шолом і козирок <i>Ballistic Helmet &amp; Visor</i>	шт.	4	1 рік з моменту отримання ліцензії

**Медичне обладнання**

№ з/п	Найменування обладнання	Одиниця виміру	Кількість одиниць	Термін експлуатації
1.	Індивідуальна аптечка: джгут і травматична пов'язка <i>Individual First Aid kit (IFAK): Tourniquet &amp; Trauma Bandage</i>	шт.	10	1 рік з моменту отримання ліцензії
2.	Повний набір для підтримки життєдіяльності при травмуванні <i>Battle / Trauma Life Support Kit: Complete</i>	шт.	1	1 рік з моменту отримання ліцензії

**Інструменти для знешкодження вибухонебезпечних предметів і допоміжні засоби**

№ з/п	Найменування обладнання	Одиниця виміру	Кількість одиниць	Термін експлуатації
1.	Надлегкий набір для розмітки периметра <i>Lightweight Perimeter Marking Kit</i>	шт.	2	1 рік з моменту отримання ліцензії
2.	Маркери-шпильки білого кольору <i>Pin Marker(s) White</i>	шт.	250	1 рік з моменту отримання ліцензії

**Маркування і допоміжні предмети**

№ з/п	Найменування обладнання	Одиниця виміру	Кількість одиниць	Термін експлуатації
1.	Маркувальна стрічка для мінного поля у рулоні <i>Mine Tape Rolls</i>	шт.	10	1 рік з моменту отримання ліцензії
2.	Вказівник «Обережно, міни!» <i>UXO / Mine Danger Signs</i>	шт.	50	1 рік з моменту отримання ліцензії


**Примітка:**

Цей заявлений перелік обладнання є достатнім для здійснення заходів ПМД, протягом 1 року.

Голова Спілки  
24.05.2023 р.

(підпис)

Прізвище, ім'я по батькові



**ГРОМАДСЬКА СПІЛКА  
«ДОНАТ ПАС ГРУП»**

вул. Шота Руставелі, буд. 112, поверх 9, м. Київ,  
Україна, 01111  
Тел. (+380) 99-990-99-85 e-mail:  
[zrazok@meta.ua](mailto:zrazok@meta.ua)

**Вих.№ 0111/033  
від 15.05.2023**

Начальнику Центру протимінної діяльності  
полковнику Бірюкову Євгенію Михайловичу

З метою виконання завдань «Плану виконання заходів з гуманітарного розмінування деокупованих територій України на 202\_\_ рік», СГ «ДОНАТ ПАС ГРУП» має намір провести процеси протимінної діяльності а саме: НТО на території – Семенівської міської територіальної громади, Новгород-Сіверської району, Чернігівської області. Холминської селищної територіальної громади, Корюківського району, Чернігівської області. Запланований початок робіт з **20.05.2023**.

Персонал який буде задіяний для виконання процесу протимінної діяльності з НТО:  
Група НТО №1 (вказати повний перелік задіяного о/с, їх посади)

№	ППП	Посада
1.	<i>Прізвище, ім'я по батькові</i>	– Керівник групи;
2.	<i>Прізвище, ім'я по батькові</i>	– Фахівець з надання інформації;
3.	<i>Прізвище, ім'я по батькові</i>	– Фахівець з надання інформації;
4.	<i>Прізвище, ім'я по батькові</i>	– Фахівець з надання інформації.

Група буде пересуватися на автомобілях: (надати перелік транспортних засобів)

марка ТЗ «Renault Duster»	реєстраційний номер AA 1111 AA
------------------------------	-----------------------------------

Перелік основного обладнання:


1. GPS навігатори – 2 од;
2. Компаси– 1 од;
3. Лазерні далекоміри – 1 од;
4. Квадрокоптери DJI Mavic 2 Pro– 2 од.

Контактна особа щодо координації запланованих заходів (Прізвище, ім'я по батькові, посада та актуальний контактний номер телефону)

Голова Спілки  
15.05.2023 р.

(підпис)

*Прізвище, ім'я по батькові*



**ГРОМАДСЬКА СПІЛКА  
«ДОНАТ ПАС ГРУП»**  
вул. Шота Руставелі, буд. 112, поверх 9, м. Київ,  
Україна, 01111  
Тел. (+380) 99-990-99-85 e-mail:  
[zrazok@meta.ua](mailto:zrazok@meta.ua)

**Вих.№ 0111/033  
від 15.05.2023**

Начальнику Центру протимінної діяльності  
полковнику Бірюкову Євгенію Михайловичу

З метою виконання завдань «Плану виконання заходів з гуманітарного розмінування деокупованих територій України на 202\_\_ рік», СГ «ДОНАТ ПАС ГРУП» має намір провести процес протимінної діяльності а саме: ІНРМ на ділянках (крім місць розташування підрозділів Сил оборони України та елементів системи інженерних загороджень) на території Бочечківської сільської територіальної громади, Попівської сільської територіальної громади, Дубов'язівської селищної територіальної громади, Кролевецької міських територіальних громади, Конотопського району, Сумської області. Запланований початок робіт з **20.05.2023**.

Персонал який буде задіяний для виконання процесу протимінної діяльності з ІНРМ:

Група інформування (ІНРМ):

№	ППП	Посада
1.	<i>Прізвище, ім'я по батькові</i>	– Головний керівник групи;
2.	<i>Прізвище, ім'я по батькові</i>	– Керівник групи;
3.	<i>Прізвище, ім'я по батькові</i>	– Фахівець з надання інформації;
4.	<i>Прізвище, ім'я по батькові</i>	– Фахівець з надання інформації.

Група буде пересуватися на автомобілях:


марка ТЗ	реєстраційний номер
«Renault Duster»	АА 1111 АА

Контактна особа щодо координації запланованих заходів (Прізвище, ім'я по батькові, посада та актуальний контактний номер телефону).

Голова Спілки  
15.05.2023 р.

(підпис)

*Прізвище, ім'я по батькові*

**ГРОМАДСЬКА СПІЛКА  
«ДОНАТ ПАС ГРУП»**

вул. Шота Руставелі, буд. 112, поверх 9, м. Київ,  
Україна, 01111  
Тел. (+380) 99-990-99-85 e-mail:  
[zrazok@meta.ua](mailto:zrazok@meta.ua)

**Вих.№ 0111/033****від 15.05.2023**

Начальнику Центру протимінної діяльності  
полковнику Бірюкову Євгенію Михайловичу

З метою виконання завдань «Плану виконання заходів з гуманітарного розмінування деокупованих територій України на 202\_\_ рік», СГ «ДОНАТ ПАС ГРУП» має намір провести процес протимінної діяльності а саме: розмінування в ручну (*механічним способом, ОРВБД,МРС*) на ділянці Коробочкине-1, яка знаходиться поблизу с. Коробочкине, Чкаловської СТГ, Чугуївського району, Харківської області за звітом НТО DPD-NTS3-2023-057, ідентифікаційний номер ділянки в IMSMA НАUA23DPD20230234-XXXX. Запланований початок робіт з **20.05.2023**.

Персонал який буде задіяний для виконання процесу протимінної діяльності:

група розмінування 1:

№	ППП	Посада
1.	<i>Прізвище, ім'я по батькові</i>	– керівник команди з розмінування
2.	<i>Прізвище, ім'я по батькові</i>	– фахівець з розмінування;
3.	<i>Прізвище, ім'я по батькові</i>	– фахівець з розмінування;
4.	<i>Прізвище, ім'я по батькові</i>	– фахівець з надання інформації.
5.	<i>Прізвище, ім'я по батькові</i>	– медик

група розмінування 2:

№	ППП	Посада
1.	<i>Прізвище, ім'я по батькові</i>	– керівник команди з розмінування
2.	<i>Прізвище, ім'я по батькові</i>	– фахівець з розмінування;
3.	<i>Прізвище, ім'я по батькові</i>	– фахівець з розмінування;
4.	<i>Прізвище, ім'я по батькові</i>	– фахівець з надання інформації.
5.	<i>Прізвище, ім'я по батькові</i>	– медик

Група буде пересуватися на автомобілях:

Toyota Land Cruiser (білого кольору) AA2222OO;  
Toyota Land Cruiser (білого кольору) AA3333KA;  
Toyota HiLux (білого кольору) AA1212OO;  
Toyota HiLux (білого кольору) AA6344TT;  
Toyota HiLux (білого кольору) AA5495HH;  
Toyota HiLux (білого кольору) AA8552HH;

Перелік основного обладнання:

1. Металошукачі Vallon VMH4/Seia CMD2 - 20 шт.;
2. Рації Alfa V2 - 16 шт.;
3. GPS навігатори Garmin 66S - 4 шт.;
4. Далекоміри BUSHNELL 1800 - 4 шт.;
5. Планшети Samsung - 4 шт.;
6. Мобільні телефони Samsung - 4 шт.;
7. Маркувальні віхи - близько 10000 шт.;
8. Сумки для інструментів - 20 шт.;
9. Робочі карти - 1 шт.;
10. Папки з документами - 1 шт.;
11. ЗІЗ (захисний жилет ROFI Ravelin МК II та захисний шолом із щитком) - 24 компл.;
12. Медичні сумки - 4 шт.;
13. Ноші - 4 шт.;
14. Індивідуальні аптечки ІФАК - 24 шт.;
15. Мотокоси - 4 шт.

Контактна особа щодо координації запланованих заходів (*Прізвище, ім'я по батькові, посада та актуальний контактний номер телефону*).

Голова Спілки  
15.05.2023 р.

(підпис)

*Прізвище, ім'я по батькові*

Логотип  
Оператора  
ПМД /  
Logotype  
by operator

**План операцій з ТО/Ромінування**  
Task clearance plan

1. Загальна інформація / General Information

1.1. <b>Назва ділянки/ Task Name:</b>		1.2. <b>Область / Region:</b>	
1.3. <b>Площа ділянки м<sup>2</sup> / Area of the site м<sup>2</sup>:</b>		1.4. <b>Район / Area:</b>	
1.5. <b>Дата початку / Start Date:</b>		1.6. <b>Територіальна громада / Local community:</b>	
1.7. <b>Очікувана тривалість робіт, днів/ Expected Duration:</b>		1.8. <b>Населений пункт / Settlement:</b>	
1.9. <b>Номер завдання / Task ID:</b>			
1.10. <b>Номер завдання в системі IMSMA / IMSMA ID:</b>			
1.11. <b>Задіяні ресурси / Resources involved:</b>			

2. Інформація про медзаклад / Information about the medical facility

2.1. <b>Місцезнаходження лікарні для евакуації потерпілих /CASEVAC Hospital location:</b>			
2.2. <b>Номер телефона / Phone Number:</b>			
2.3. <b>Відстань (км) / Distance (km):</b>		2.4. <b>Час в дорозі (годин, хвилин) / Journey time (hours, mins):</b>	

### 3. Інформація про полігон / Hazard Area Info

Історія ділянки / History of the site:
--

### 4. Інформація про розмінування / Information on demining

4.1. <b>Імовірний тип пристрою(ів) підтверджений НТО / Expected Device Type(s) Confirmed by NTS:</b>		
4.2. <b>Підозрюваний тип пристрою(ів) / Suspected Device Type (s):</b>		
4.3. <b>Заплановані методи розмінування згідно Національного Стандарту / Planned Clearance Method according NMAS:</b>		
<input type="checkbox"/>	<b>Розмінування вручну</b>	Manual clearance
<input type="checkbox"/>	<b>ОРВБД</b>	BAC
<input type="checkbox"/>	<b>Застосування кінологічних розрахунків МРС</b>	Application of cynological calculations of MDD
<input type="checkbox"/>	<b>Розмінування з використанням машин і механізмів</b>	Demining using machines and mechanisms
4.4. <b>Власні методи оператора / The operator's own methods</b>		
<input type="checkbox"/>		
<input type="checkbox"/>		
<input type="checkbox"/>		
<input type="checkbox"/>		
<input type="checkbox"/>		
<input type="checkbox"/>		
<input type="checkbox"/>		
4.5. <b>Пояснення до кожного методу розмінування / Explanation for each clearance method:</b>		
4.6. <b>Запланований тип детектора та калібрування (яка ціль або тестовий зразок буде використовуватись) / Planned Detector Type and calibration (what target or test piece will be used):</b>		

4.7.	<b>Запланована глибина розмінування з роз'ясненням / Planned Clearance Depth and explanation:</b>
4.8.	<b>Опишіть будь-які, складнощі для проведення розмінування ділянки (окоп, ставок, великий камінь) / Describe any difficulties clearance areas (eg. Trench or pond or large rock):</b>
4.9.	<b>План технічного обстеження/розмінування / Technical Survey/clearance plan:</b>
4.10.	<b>Опишіть доступ до ділянки (включаючи напрямки та тип дорожнього покриття). / Describe access to the area (including directions and type of road surface)</b>
4.11.	<b>Опишіть розміщення контрольного пункту / Describe the Access to the site (include directions and type of road surface). Describe the location of the CP:</b>
4.12.	<b>Опишіть як та де буде облаштована Базова лінія / Describe how and where the Baseline will be established:</b>
4.13.	<b>Опишіть ширину та напрямок проходів та необхідні безпечні відстані між демінерами / Describe the width and direction of clearance lanes and the required safety distance between deminers:</b>
4.14.	<b>Опишіть як необхідно виконувати екскавації (пошарово чи стандартно) / Describe how excavations shall be conducted (incremental or standard):</b>
4.15.	<b>Інші коментарі / Other rensrks:</b>



5. **План підготував / Plan Prepared By:**

<b>П.І.Б./</b> Name:		<b>Посада /</b> Position	
<b>Дата /</b> Date:		<b>Підпис /</b> Signature:	

6. **План затверджено / Plan Approved By:**

<b>П.І.Б.</b> / Name:		<b>Посада /</b> Position	
<b>Дата</b> / Date:		<b>Підпис /</b> Signature:	

**7. ПОПРАВКИ / AMENDMENTS:**

**(включаючи ПІБ, дату, підпис та детальні причини для внесення змін до плану операцій по розмінуванню) / (with Name, Date, Signature and detailed reason for change in clearance plan)**

ДОДАТОК 5  
Керівнику Координаційного штабу з  
питань очищення території  
Миколаївської області від  
вибухонебезпечних предметів,  
першому заступнику начальника  
обласної військової адміністрації

---

**ЗАЯВА**  
**щодо підтвердження пріоритетності виконання робіт з гуманітарного**  
**розмінування на визначених ділянках**

Оператор протимінної діяльності \_\_\_\_\_,

(назва оператора протимінної діяльності)

який діє на підставі сертифікату \_\_\_\_\_

(номер, дата видачі)

просить підтвердити актуальність проведення робіт з гуманітарного розмінування за  
процесами \_\_\_\_\_

(НТО /ТО, розмінування вручну, ОРВБД, розмінування з використанням машин та механізмів, застосування кінологічних  
розрахунків МРС)

на території \_\_\_\_\_ територіальної громади  
\_\_\_\_\_ району \_\_\_\_\_ області, площею \_\_\_\_\_ га.,

Назва ділянки та номер IMSMA ID \_\_\_\_\_

Додатки\*: 1. Інформація щодо ділянки розмінування \_\_\_\_\_ арк. в ел. вигляді;  
2. \_\_\_\_\_ од. KML-файлів

Керівник \_\_\_\_\_

М.П.

\_\_\_\_\_ (підпис)

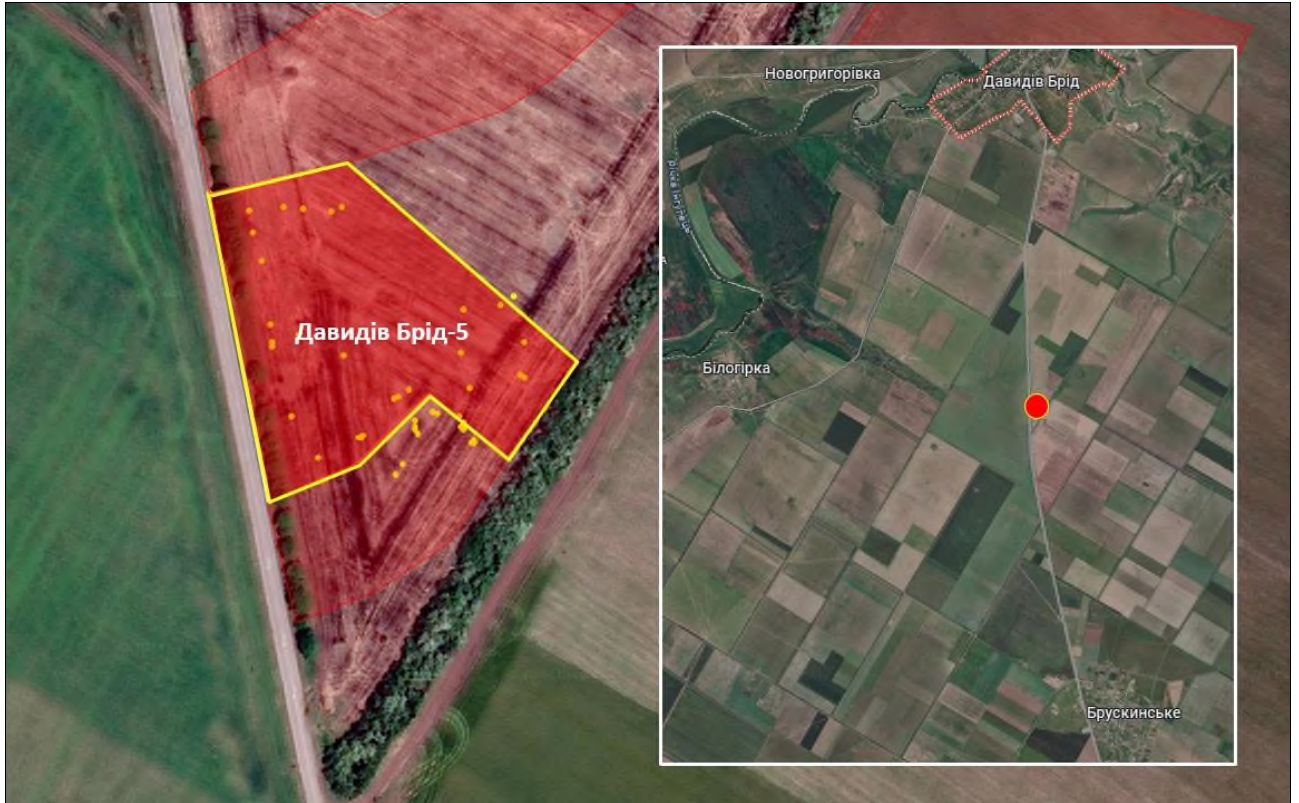
\_\_\_\_\_ (ім'я, прізвище)

Контакти відповідальної особи  
(ім'я, прізвище, номер телефону)

\* Інформація про територію/об'єкт на яких проводитимуться роботи та KML- файли  
надаються обов'язково

## Інформація щодо ділянки розмінування

### 1. Ділянка розмінування «Давидів Брід-5» (НАUA65XXXX20240405-7153006) в районі с. Давидів Брід Великоолександрівської ОТГ



КООРДИНАТИ (UTM)		
Точки	«Х»	«У»
SP	514664	5225724
TR1	514727	5225738
TR2	514834	5225647
TR3	514801	5225602
TR4	514765	5225632
TR5	514732	5225600
TR6	514691	5225582
TR7	514677	5225653

Ділянка ідентифікована як небезпечна у квітні 2024 року. Площа ділянки складає 15176 м. кв.

Переважну більшість ділянки розмінування займає сільськогосподарське поле (91%), яке знаходиться в оренді ФГ «Мега» та тривалий час не оброблюється. Полезахисна лісосмуга складає 9% від загальної площі ділянки.

За результатами НТО, на ділянці розмінування існує підтверджена загроза протипіхотних мін ПОМ-2, а також підозрювана загроза: протипіхотних мін ОЗМ-72, протитранспортних мін ТМ-62ПЗ. Через чисельні обстріли даного району артилерією, а також системами РСЗВ різних систем та калібрів не виключена присутність боєприпасів, що не вибухнули та касетних суббоєприпасів типу 9Н210 / 9Н235 та МЛ-5.

**Попереднє планування оперативної активності та спроможності операторів протимінної діяльності з гуманітарного розмінування на період з \_\_\_\_ . \_\_\_\_ .2024 по \_\_\_\_ . \_\_\_\_ .2024 на деокупованих територіях України**  
*Назва оператора ПМД (вказати)*

Дата	Вид процесу (ІНРМ, НТО, ТО, розмінування)	Область	Громада	Населений пункт (вказати вид – місто, село, смт)	Місце проведення (для ІНРМ). Номер ділянки ІМСМА та її назва, прогрес робіт на початок тижня у відсотках/метрах кв. для ТО, розмінування, ОРВБД	Бенефіціари (з ким буде проведено); приблизна кількість охоплених інформуванням осіб(заповнюється для ІНРМ)	Кількість груп / кількість фахівців, що будуть задіяні	Примітка (вказати онлайн або офлайн, кількість сесій для ІНРМ, офісна робота, навчання або інші уточнення)
24.04. – 28.04.	ІНРМ	Миколаївська	Горохівська	с.Горохівське с. Гребельки с. Світільня с. Жердова	Клуб,14:00 Лицей №4	Місцеві мешканці (30 осіб)	2/4	Офлайн
20.04 - 27.04	НТО	Сумська	Охтирська	м. Тростянець			1/4	
19.04 - 28.04	Розмінування (в ручну)	Чернігівська	Ніжинська	с.Кунашівка	Кунашівка-1 47.54%(1371м.кв.)		1/9	
24.04 - 28.04	Розмінування (ОРВБД)	Чернігівська	Іванівська	с.Лукашівка	Лукашівка-1, НАUA74DG20220816- XXX 22 511 м.кв. – почищено + 2148 м. кв. – дорога, виключена територія		2/16	

*Відповідальний за планування Прізвище, ім'я по батькові*

СХЕМА  
алгоритму дій оператора ПМД щодо початку діяльності процесів протимінної діяльності

